



**Жер участогун мөөнөтсүз
(мөөнөтү көрсөтүлбөгөн)
пайдалануу укугу жөнүндө
МАМЛЕКЕТТИК АКТ**

**ГОСУДАРСТВЕННЫЙ АКТ
о праве бессрочного
(без указания срока)
пользования земельным участком**

СЕРИЯСЫ Б № 012088
СЕРИЯ

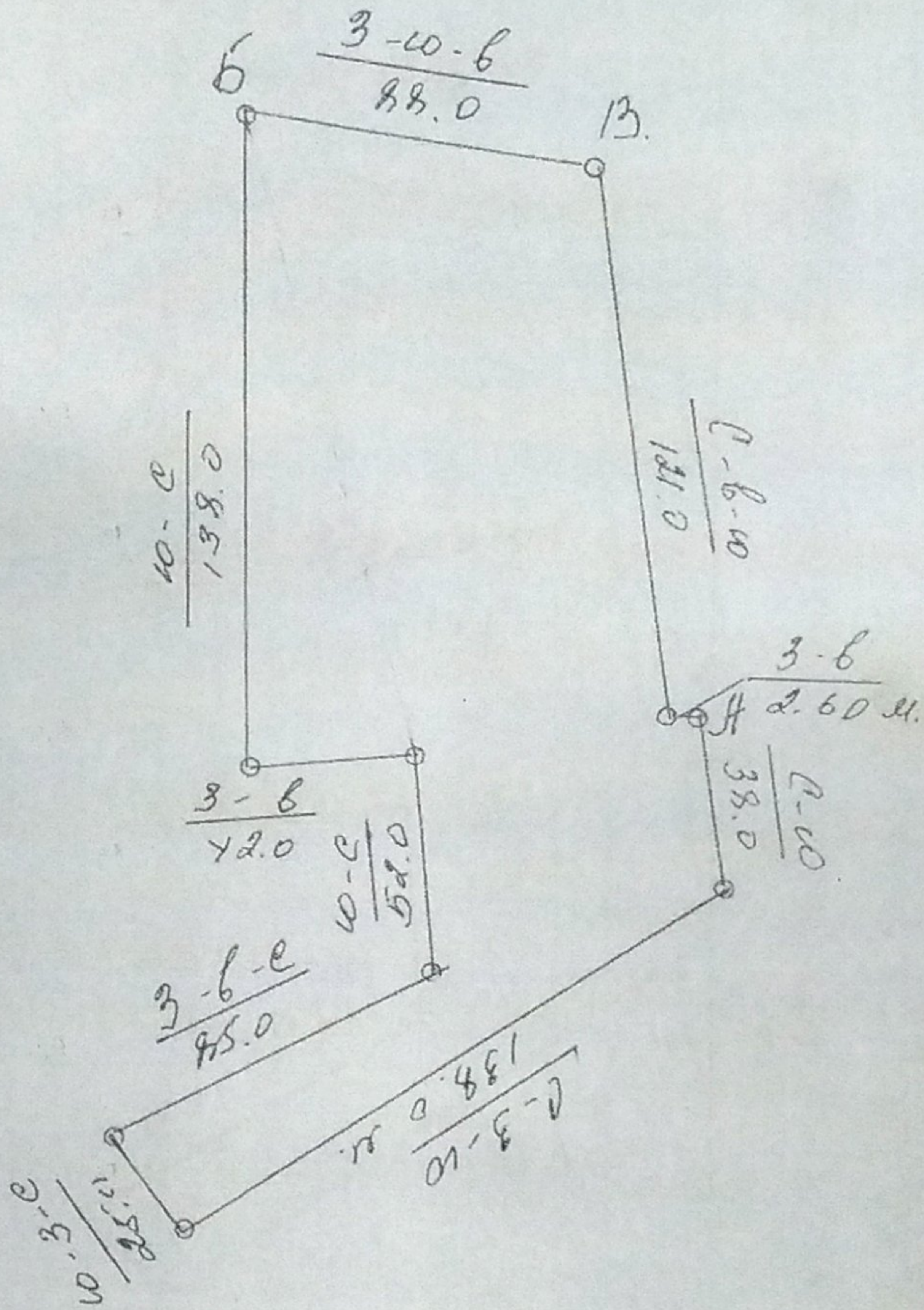
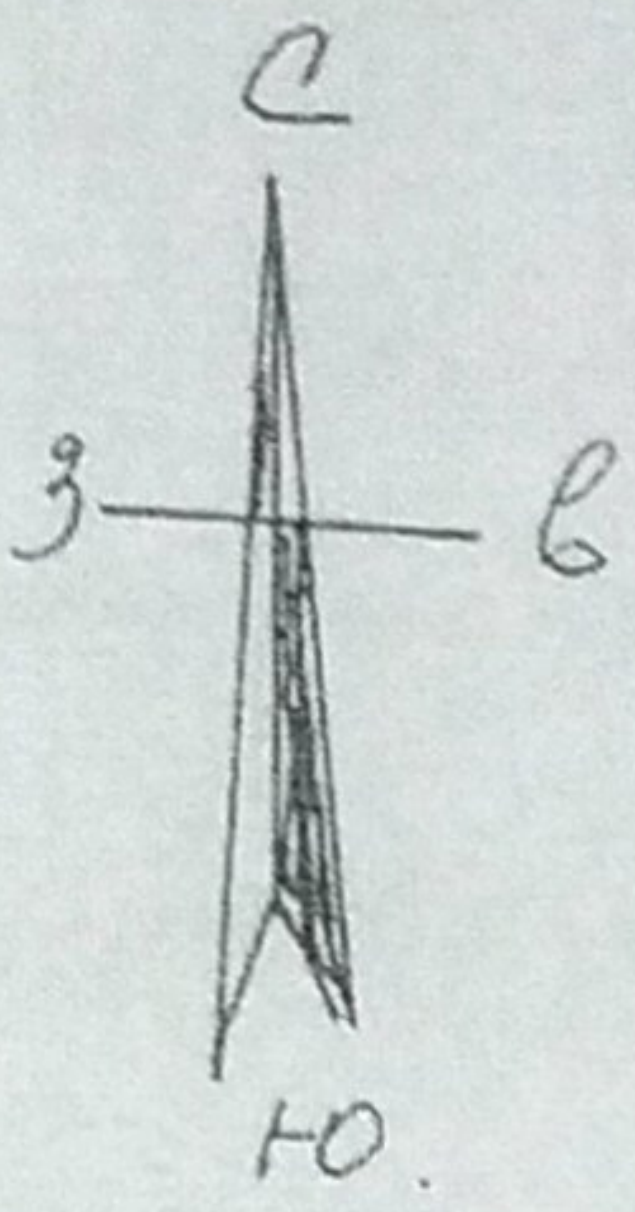
ЖЕР УЧАСТОГУНУН ПЛАНЫ

ПЛАН ЗЕМЕЛЬНОГО УЧАСТКА

Жер участогунун максаттык багыты
Целевое назначение земельного участка

*Мектеп тузу
үчү үчкөлү*

Участоктун пландагы номери Номера участков на плане	Идентификациялык номери Идентификационный номер	Жайгашкан жери (тартип) Место расположения (адрес)
	3-06-01-1003-011	с. Карл Маркс б/у б/н



МАСШТАБЫ
МАСШТАБ

1: 2000


ЧЕКТЕШТЕРДИН БАЯНДАМАСЫ:

ОПИСАНИЕ СМЕЖЕСТВ:

А-Б 14-го тейин айылылык округун, жерин
Б-В 14-го тейин М. Баятуровдун жерин
В-А 14-го тейин Абылова жерин менен
тесбешет.

Жерге жайгаштыруу жана кыймылсыз
мүлккө укуктарды каттоо боюнча,
башкармасынын начальниги

Начальник управления по землеустройству
и регистрации прав на недвижимое имущество



[Handwritten signature]

А. Д. Карсанбеков

(аты, жөнү) (Ф. И. О.)

К Положению о порядке
 проведения технического
 обследования единицы
 недвижимого имущества

Приложение №3

Тогуз - Тороевское УПРАВЛЕНИЕ ПО ЗЕМЛЕУСТРОЙСТВУ И
 РЕГИСТРАЦИИ ПРАВ НА НЕДВИЖИМОЕ ИМУЩЕСТВО ГОСРЕГИСТРА
 КЫРГЫЗСКОЙ РЕСПУБЛИКИ

Идентификационный код

				3.	06.	01.	10	03.	01	11.										

Адрес с/о. Атай. с. Карл Маркс. б/у. б/н.

полный адрес единицы недвижимости (город, село, улица, дом, квартира)

ТЕХНИЧЕСКИЙ ПАСПОРТ
 единицы недвижимого имущества
ШКОЛА С ЗЕМ. УЧАСТКОМ.
 Назначение недвижимости

Собственник	Часть (доля)	Документы на право собственности
<u>А/о Атай.</u>	<u>целая.</u>	<u>Госназначенные</u> <u>с/у Атай.</u> <u>от 05.12.2011 №44.</u> <u>Гос акт о праве бесспорч.</u> <u>назов земельным участком.</u> <u>от 12.07.2013 Б.Н.01253.</u> <u>Акт приема</u> <u>от 01.10.2009 №57.</u>

Пользователь	Часть (доля)	Документы на право пользования

Начальник управления Т.Идириев

Идириев
 подпись

от «15» декабря 2011г.



Примечание: При обнаружении изменений технических параметров единицы недвижимого имущества взамен данному техническому паспорту собственнику выдается новый технический паспорт.

Копия
верна
Идириев

Литера	Этаж	№ помещения	№ квартиры	помещения	Классификация помещений									
					Общая площадь	Учреждения	Администр.	Жилая	Торговые	Складские	Производств.	Куль-быт.	Служебные	Прочие
А.	-	1.	-	Каб. директор	27.0	-	27.0	-	-	-	-	-	-	-
		2.	-	Приемная	18.60	-	-	-	-	-	-	18.60	-	-
		3.	-	Каб. истор.	48.0	-	-	-	-	-	-	-	48.0	-
		4.	-	Котельная	14.75	-	-	-	-	-	-	14.75	-	-
		5.	-	Каб. матем.	48.0	-	-	-	-	-	-	-	48.0	-
		6.	-	Учительск.	48.0	-	48.0	-	-	-	-	-	-	-
		7.	-	Каб. химия	48.0	-	-	-	-	-	-	-	48.0	-
		8.	-	Каб. служеб.	48.0	-	-	-	-	-	-	-	48.0	-
		9.	-	Каб. служеб.	48.0	-	-	-	-	-	-	-	48.0	-
		10.	-	Каб. катр. яз.	48.0	-	-	-	-	-	-	-	48.0	-
		11.	-	Каб. русск. яз.	48.0	-	-	-	-	-	-	-	48.0	-
		12.	-	Коридор	88.25	-	-	-	-	-	-	88.25	-	-
		13.	-	Фойе	48.0	-	-	-	-	-	-	48.0	-	-
		14.	-	Крыльцо	16.32	-	-	-	-	-	-	16.32	-	-
				Итого	596.92	-	75.0	-	-	-	185.92	336.0	-	
А'	-	1.	-	Библиотека	13.64	-	-	-	-	-	-	13.64	-	
		2.	-	Каб. русск. яз.	29.04	-	-	-	-	-	-	29.04	-	
		3.	-	Каб. служеб.	13.20	-	-	-	-	-	-	13.20	-	
		4.	-	Каб. матем.	32.85	-	-	-	-	-	-	32.85	-	
		5.	-	Каб. служеб.	32.50	-	-	-	-	-	-	32.50	-	
		6.	-	Каб. служеб.	30.50	-	-	-	-	-	-	30.50	-	
		7.	-	Коридор	100.62	-	-	-	-	-	100.62	-	-	
		8.	-	Каб. катр. яз.	31.50	-	-	-	-	-	-	31.50	-	
		9.	-	Каб. служеб.	16.65	-	-	-	-	-	-	16.65	-	
		10.	-	Каб. служеб.	31.50	-	-	-	-	-	-	31.50	-	
		11.	-	Каб. служеб.	10.0	-	-	-	-	-	-	10.0	-	
		12.	-	Прихожая	7.50	-	-	-	-	-	7.50	-	-	
				Итого	349.50	-	-	-	-	108.12	241.38	-		
Б.	-	1.	-	Кухня	22.23	-	-	-	-	-	22.23	-	-	
				Всего	968.65	-	75.0	-	-	-	316.27	577.38	-	

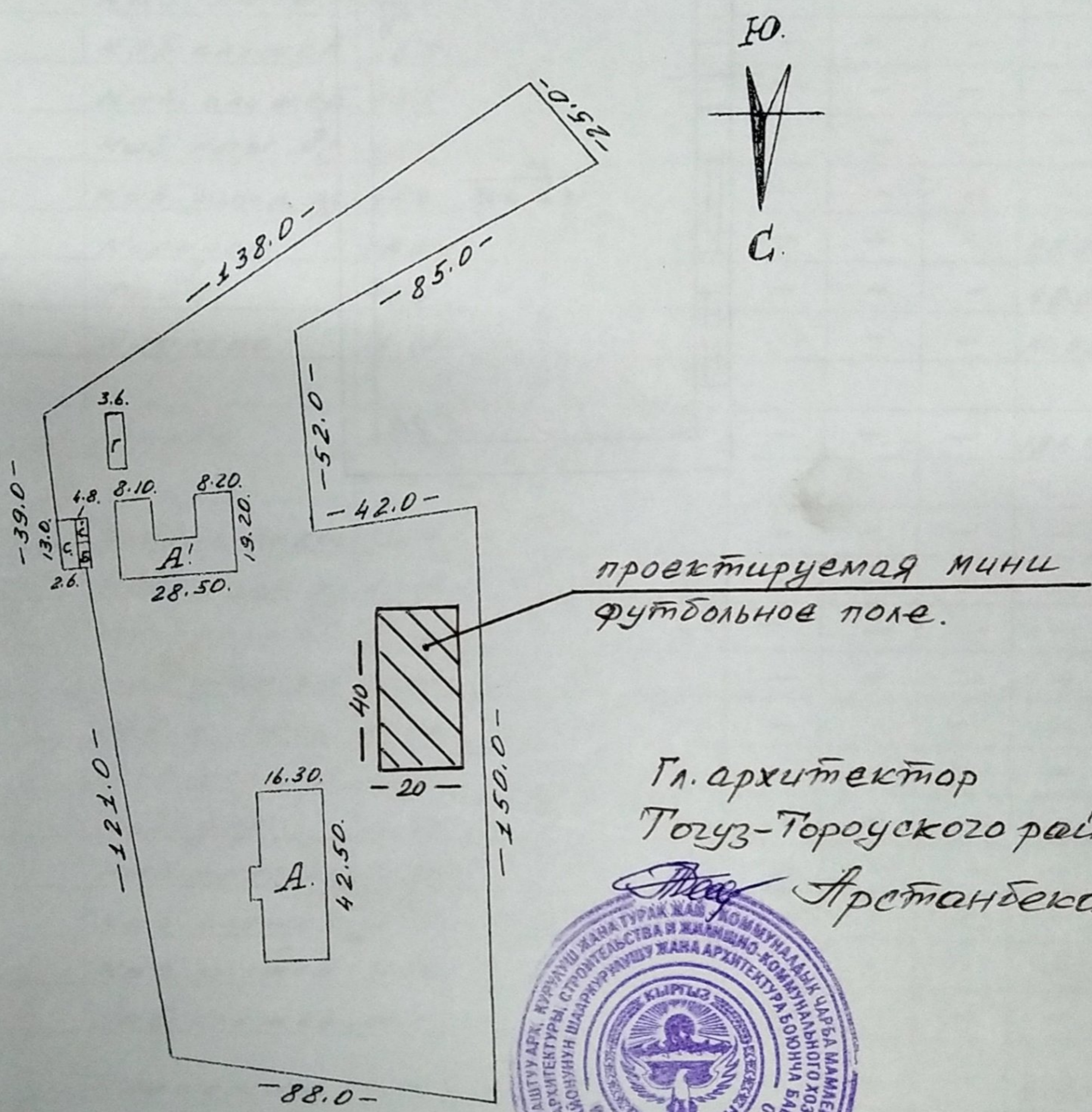
0000110030111

Адрес: с/о. Атай. с. Кара Маркс.


Документ удостоверяющих личности _____

Площадь зем. участка (га) м.2			Общая строительная площадь кв.м			Количество этажей	Назначения	с/х
По документам	По факту	Разница	По документам	По факту	Разница		Материал стен	ж/с/к
17664.0	17664.0	—	1286.53	1286.53	—	1.	Тип квартиры	ж/с/к
							Год постройки	200193

0770 616128



Гл. архитектор
Толуз-Тороуского района:—
Арстанбеков К.Э.



Дата составления «15» Декабря 2011 г.

Кадастровый топограф: *Ташф* Бекболот уулу Азамат

№ за	наименование строений	Год постройки	Фундамент	Стены	Кровля	площадь
А.	школа.	2009.	Бетон	ж/кирпич	шифер.	710.99.
А'	школа.	1972.	Бетон	с/кирпич	шифер.	426.42.
Б.	Кухня.	1980.	Бетон	гл/бит.	шифер.	31.68.
С.	склад.	1980.	Бетон	гл/бит.	шифер.	33.80.
С'	склад.	1980.	Бетон	гл/бит.	шифер.	30.72.
Г.	склад.	1980.	камень	гл/бит.	шифер.	52.92.
	Итого	—	—	—	—	1286.53.

ВСЕГО:		В ТОМ ЧИСЛЕ ПО ФАКТУ:	
По право устанавливающим документам	Фактически	Застроенная	Не застроенная
17664.0 м. ²	17664.0 м. ²	1286.53 м. ²	16377.47 м. ²

« 15 » Декабря 2011 г. Работу выполнил Тамар Бекболот уулу Азамат

« ____ » _____ 2011 г. Проверил зав.сектор _____
Ф.И.О.

« 15 » Декабря 2011 г. Принял нач.отдела Атыканова Чынара Атыканова

ОТМЕТКА ОБ ОБСЛЕДОВАНИИ НЕДВИЖИМОСТИ

Таблица №4

Дата обследования	2011 г.	20__ г.	20__ г.	20__ г.	20__ г.
	15.12.2011.				
Исполнитель	<u>Тамар</u>				
Зав.сектора					
Нач. отдела	<u>Атыканова</u>				